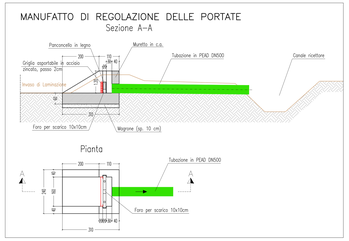

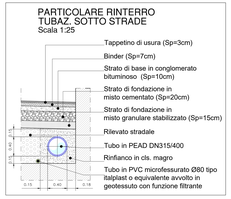

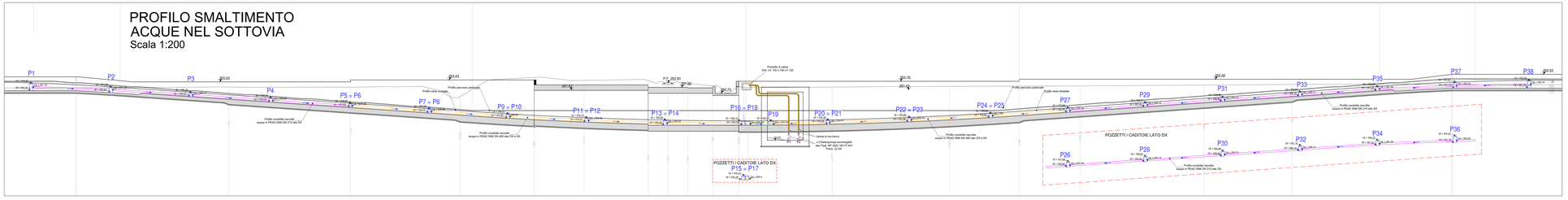

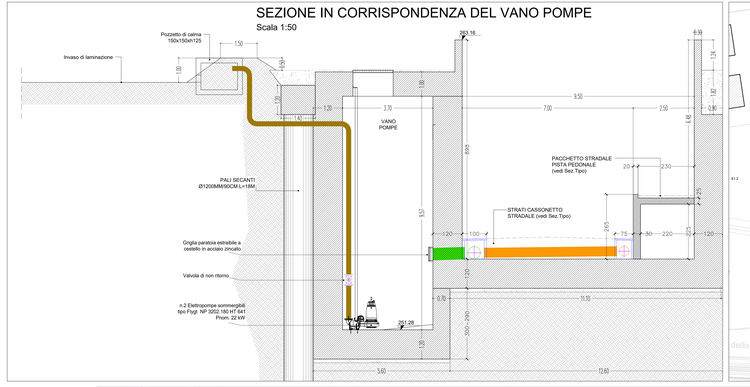

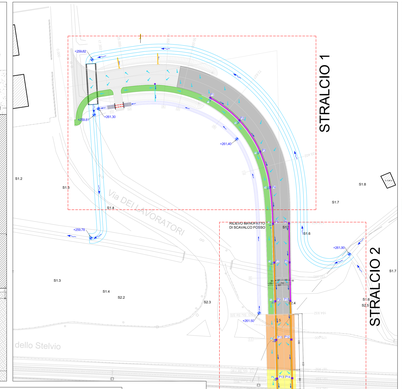

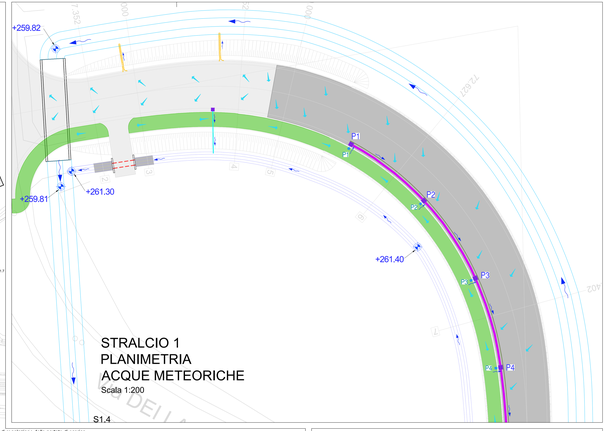

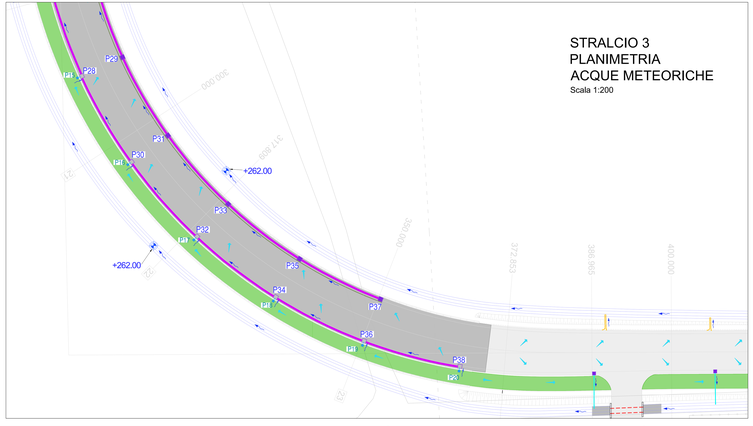

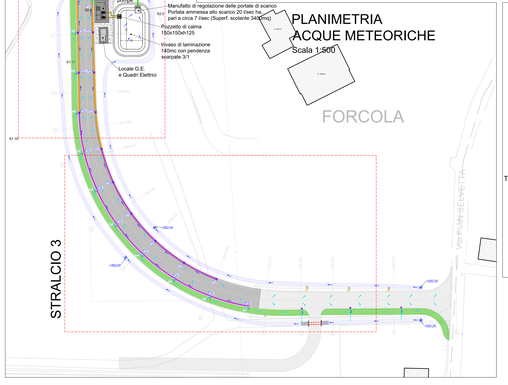

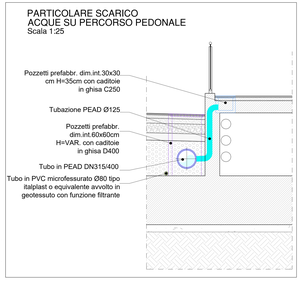

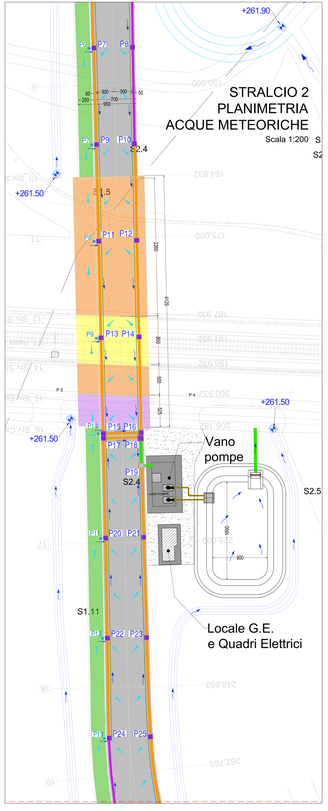

CONDOTTA ACQUE BIANCHE in PEAD

Pozzetti	Quota Testa (Q.T.)	Distanza fra pozzetti (m)	Quota Fondo (Q.F.)	Quota Scorrim. (Q.S.)	Pendenza in Pozzetto (cm)
P1	+262.67	16.10	+261.24	+261.78	145
P2	+261.89	16.10	+260.83	+261.27	105
P3	+260.79	16.10	+260.04	+260.17	75
P4	+259.75	16.10	+258.93	+259.06	85
P5	+258.65	16.10	+257.83	+257.96	85
P6	+258.65	15.90	+257.83	+257.96	85
P7	+257.57	15.90	+256.75	+256.88	85
P8	+257.57	15.90	+256.75	+256.88	85
P9	+256.51	15.90	+255.69	+255.82	85
P10	+256.51	15.90	+255.69	+255.82	85
P11	+255.73	15.90	+254.91	+255.05	85
P12	+255.73	15.90	+254.91	+255.05	85
P13	+255.26	15.90	+254.28	+254.50	100
P14	+255.26	15.90	+254.28	+254.50	100
P15	+255.13	6.40	+254.28	+254.40	85
P16	+255.10	6.40	+254.28	+254.34	85
P17	+255.13	6.40	+254.28	+254.40	85
P18	+255.10	4.90	+254.28	+254.34	85
P19	+255.12	11.50	+254.30	+254.30	85
P20	+255.28	16.40	+254.46	+254.61	85
P21	+255.28	16.40	+254.46	+254.61	85
P22	+255.80	16.40	+254.98	+255.19	85
P23	+255.80	16.40	+254.98	+255.19	85
P24	+256.65	15.60	+255.83	+256	85
P25	+256.65	15.60	+255.83	+256	85
P26	+257.89	15.60	+256.89	+257.06	100
P27	+257.69	15.60	+256.89	+257.06	80
P28	+258.97	15.60	+257.97	+258.14	100
P29	+258.77	15.60	+257.97	+258.14	80
P30	+260.06	15.60	+259.06	+259.23	100
P31	+259.86	15.60	+259.06	+259.23	80
P32	+261.14	15.60	+260.14	+260.31	100
P33	+260.94	15.60	+260.14	+260.31	80
P34	+262.22	15.60	+261.22	+261.39	100
P35	+262.02	15.60	+261.22	+261.39	80
P36	+263.07	15.60	+261.75	+262.05	135
P37	+262.87	15.00	+261.75	+262.05	115
P38	+263.25		+261.75	262.35	150

LEGENDA SMALTIMENTO ACQUE METEORICHE

- Deviazione canale in terra esistente trapezoidale Dim.4.00x1.40ml H=2.00ml
- Canale di guardia in terra trapezoidale Dim.1.30x0.50ml H=0.40ml
- Canale di guardia in terra rivestito in cls
- N.20 pozzetti prefabbr. dim.int.30x30 cm H=35cm con caditoie in ghisa C250
- N.4 pozzetti prefabbr. dim.int.50x50 cm H=VAR.con caditoie in ghisa D400
- N.29 pozzetti prefabbr. dim.int.60x60 cm H=VAR.con caditoie in ghisa D400
- N.7 pozzetti prefabbr. dim.int.60x60 cm H=VAR.con chiusino in ghisa D400
- N.2 pozzetti senza fondo prefabbr. dim.int.80x80 cm H=VAR.con caditoie in ghisa D400
- Linee di deflusso acque meteoriche al piano stradale
- Linee di deflusso acque meteoriche nelle condotte fognarie e canali
- Tubo in PVC 80 microfessurato
- Tubazione di mandata in pressione acciaio DN200
- Tubazione in PEAD SN8 DN125 per fognatura
- Tubazione in PEAD SN8 DN315 per fognatura
- Tubazione in PEAD SN8 DN400 per fognatura
- Tubazione in PEAD SN8 DN500 per fognatura
- Tubo in c.a. vibrocompresso Ø800
- Embrici

Qt Quota testa pozzetto
Qf Quota fondo pozzetto
Qs Quota scorrimento/investo acqua condotte

COMMITTENTE:
RFI RETE FERROVIARIA ITALIANA
RETE FERROVIARIA ITALIANA S.P.A.
VICE DIREZIONE GENERALE NETWORK MANAGEMENT INFRASTRUTTURE
DIREZIONE INVESTMENTI : PROGRAMMI SOPPRESSIONE P.L. E RISANAMENTO ACUSTICO

SOGGETTO TECNICO:
RFI - VICE DIREZIONE GENERALE NETWORK MANAGEMENT INFRASTRUTTURE
DIREZIONE INVESTMENTI PROGRAMMI SOPPRESSIONE P.L. E RISANAMENTO ACUSTICO
PM PONTICIOLO NORD-EST

PROGETTAZIONE:
STUDIO CATALANO Srl
Servizi di ingegneria
Via Valsovrato 108b - Vado (Ch)

PROGETTO DEFINITIVO

LINEA COLICO-SONDRIO
SOPPRESSIONE DEL PASSAGGIO A LIVELLO AL KM 26+555
COMUNE DI COLORINA (SO)

IDRAULICA
SMALTIMENTO ACQUE: PLANIMETRIA E SEZIONI

SCALA: VARIE
Foglio A 4

PROGETTO/ANNO	SOTTOPR.	LIVELLO	NOME DOC.	PROGR.OP.	FASE FUNZ	NUMERAZ
3 2 6 3 2 2	0 0 4	P D	T G 0 0	0 1	0 0	E 0 3 7

	Rev.	Descrizione	Redatto	Data	Verificato P.S.	Data	Approvato D.T.	Data	Autorizzato R.U.P.S.	Data
Definitivo	A	Emissione	Ing. F.SERRO	gennaio	Ing. A.MICO	gennaio	Ing. C.CORNACCHIA	gennaio	Ing. A.MICO	gennaio
Esecutivo										
	A	Emissione			L. Dell'Osso		G. Tamburo		C. De Gregorio	

POSIZIONE ARCHIVIO

LINEA	SEDE TECN.	NOME DOC.	NUMERAZ

Verificato e trasmesso	Data	Convalidato	Data	Archiviato	Data

I:\CNA\LB06_Fucino-Colico\DEFINITIVO\ELIBRAI\AUTOCAD\227_Fiume_smaltimento acque C3L0BH3_Rev_A.dwg